

Fachbereich/Amt/Stab: I/61	Datum: 06.03.2019	<input checked="" type="checkbox"/> öffentlicher Teil <input type="checkbox"/> nichtöffentlicher Teil	Vorlagen-Nr.: 683/16
Beratungsfolge:	Sitzungstermine:		
1. Kulturausschuss	02.04.2019		Eingang Büro des Bürgermeisters: B.-25.14/3.15
2.			
3.			
Betrifft: Namensgebung für öffentliche Straßen Hier: Benennung der Erschließungsstraße für das Bebauungsplangebiet Nr. 79A			Bezug auf Beratung am: Vorlagen-Nr.:

Beschlussvorschlag:

Der Kulturausschuss der Stadt Burscheid beschließt, dass die neue Erschließungsstraße folgende Bezeichnung erhält:

- A: „Der Pferdskamp“
- B: „Am Pötzbusch“
- C: „Am Bornheimer Bach“
- D: „Fülle Feld“

Beratungsergebnis: <input type="checkbox"/> Gremium und Sitzungstermine wie Beratungsfolge (siehe oben)				
Nur ausfüllen, wenn abweichend von Beratungsfolge	Gremium	1.	2.	3.
	Sitzung am			
Abstimmungs- ergebnis <input type="checkbox"/> siehe Anlage	Einstimmig dafür	<input type="checkbox"/>	<input type="checkbox"/>	<input type="checkbox"/>
	Ja-Stimmen			
	Nein-Stimmen			
	Enthaltungen			
	Lt. Beschlussvorlage	<input type="checkbox"/>	<input type="checkbox"/>	<input type="checkbox"/>
	Entspr. protok. Änderung / Ergänzung	<input type="checkbox"/> siehe Anlage	<input type="checkbox"/> siehe Anlage	<input type="checkbox"/> siehe Anlage
Kein Beschluss <input type="checkbox"/>	zurückgestellt	<input type="checkbox"/>	<input type="checkbox"/>	<input type="checkbox"/>
	verwiesen in			

Begründung:

Für das Baugebiet „Rötzinghofener Straße – Im Hagen“ ist eine neue Straßenbezeichnung erforderlich, da die Erschließungsstraße erstmalig hergestellt wird.

Die Verwaltung schlägt folgende Straßenbezeichnungen vor:

A: Neue Erschließungsstraße im Bebauungsplangebiet Nr. 79A: **„Der Pferdskamp“**
Die Bezeichnung „Der Pferdskamp“ wurde einer vorhandenen Flurbezeichnung entnommen.

B: Neue Erschließungsstraße im Bebauungsplangebiet Nr. 79A: **„Am Pötzbusch“**
Der Name „Am Pötzbusch“ wurde einer südlich vom Baugebiet gelegenen Flurbezeichnung entnommen.

C: Neue Erschließungsstraße im Bebauungsplangebiet Nr. 79A: **„Am Bornheimer Bach“**
Die Bezeichnung orientiert sich am Bornheimer Bach, der durch die südlich gelegene Tallage fließt.

D: Neue Erschließungsstraße im Bebauungsplangebiet Nr. 79A: **„Fülle Feld“**
Es handelt sich um eine alte Flurbezeichnung im Bebauungsplangebiet.

Die Entscheidung über die Bezeichnung ist in der Sitzung zu fassen.

Finanzielle Auswirkungen	
<input type="checkbox"/> Ja ↓	<input checked="" type="checkbox"/> Nein

Die Mittel stehen im Haushaltsplan zur Verfügung	
<input type="checkbox"/> Ja →	Produkt-Nr./Bezeichnung:
<input type="checkbox"/> Nein (siehe Beschlussvorschlag)	

Gesamtkosten der Maßnahme EUR	Lfd. Ausgaben, jährlich EUR
----------------------------------	-----------------------------------

Der Bürgermeister


Caplan

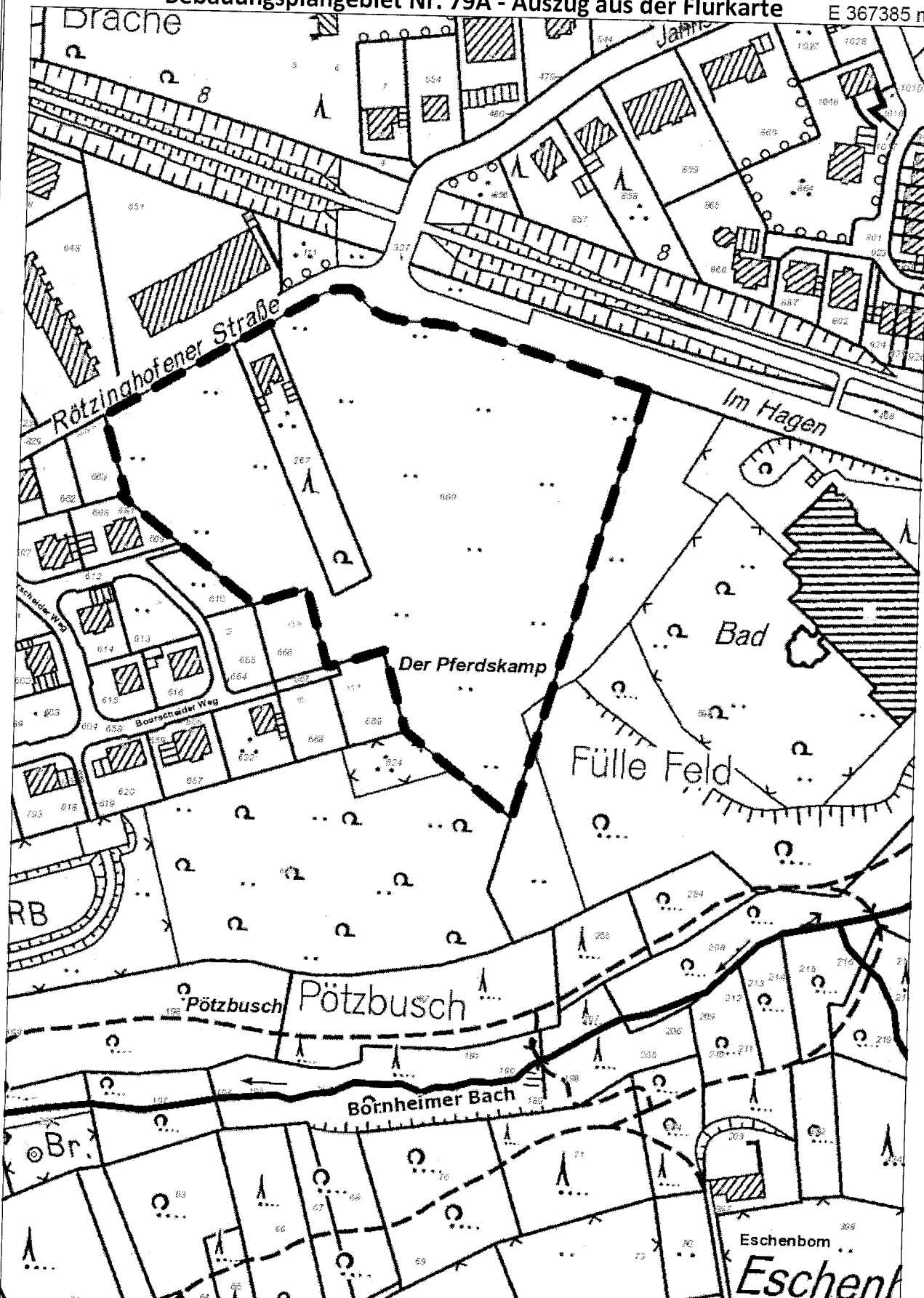
- Anlagen: - Auszug aus der Flurkarte
- Auszug aus dem Bebauungsplan

Beschlussausführung: Die Ausführung des Beschlusses erfolgte wie nachstehend aufgeführt.		
Datum:	Maßnahme:	Ausführ. Amt/ Sachbearbeiter:

Bebauungsplangebiet Nr. 79A - Auszug aus der Flurkarte

E 367385 m


N 5660940 m



N 5660418 m

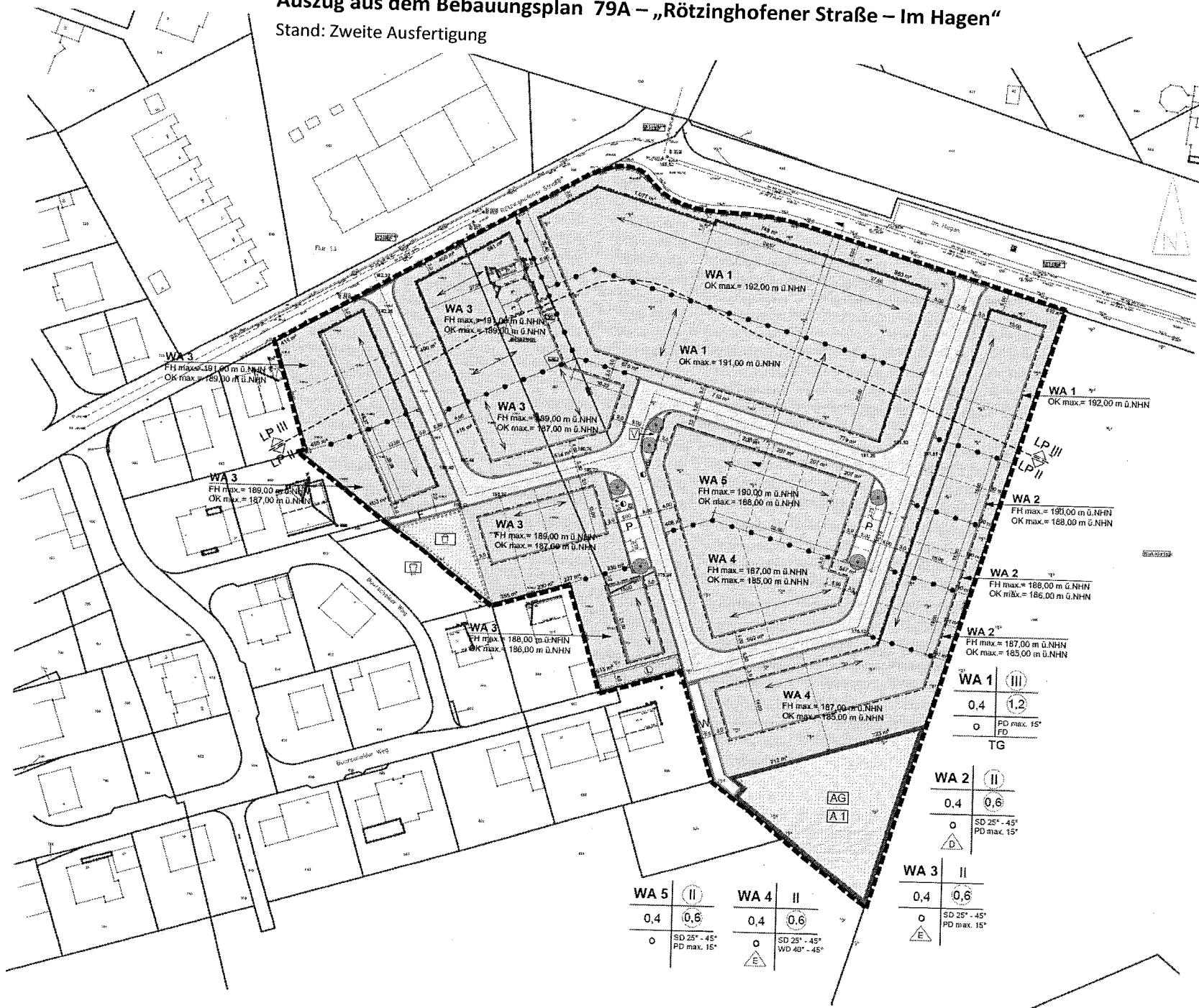
E 367057 m



Titel		Auszug aus dem Geodatenportal	
Inhalt		 RBK-Geportal	
Institution			
Bearbeiter	Jan Lüke	Datum	11.03.2019
		Maßstab	1 : 2.000

Auszug aus dem Bebauungsplan 79A – „Rötzinghofener Straße – Im Hagen“

Stand: Zweite Ausfertigung



WA 5	II
0,4	0,6
o	SD 25° - 45° PD max. 15°

WA 4	II
0,4	0,6
o	SD 25° - 45° WD 40° - 45°

WA 1	III
0,4	1,2
o	PD max. 15° FD
TG	

WA 2	II
0,4	0,6
o	SD 25° - 45° PD max. 15°

WA 3	II
0,4	0,6
o	SD 25° - 45° PD max. 15°

Maßstab im Original
1: 500