

## Panorama-Radweg Balkantrasse

Der Panorama-Radweg Balkantrasse ist eine echte Besonderheit. Er verläuft auf der 28 Kilometer langen ehemaligen Kursbuchstrecke 411 der Deutschen Bahn von Leverkusen-Opladen nach Remscheid-Lennep - im Volksmund "Balkanexpress" genannt.



Ehemalige Bahntrasse nach Entfernen der Gleise

Am 22. April 2012 ist der "Panorama-Radweg Balkantrasse" in den drei Städten Burscheid, Wermelskirchen und Remscheid eröffnet worden. Die Trasse kann nun auf einer Länge von ca. 20 km befahren werden. Der Ausbau des Radweges von Burscheid-Kuckenberg bis Leverkusen-Opladen folgt in den Jahren 2013 / 2014.

Nach Fertigstellung der letzten Teilstrecke wird die Balkantrasse in idealer Weise die Rheinschiene mit dem Bergischen Land verbinden.



Ebenes Trassenband über sanftes Hügelland

Auch weniger ambitionierte Radfahrer können das Bergische Land mit seinen grünen Wiesen und schönen Wäldern, den reizvollen Dörfern und der hügeligen Landschaft mit idyllischen Tälern bequem erkunden.

Ein großer Vorteil des Radweges auf der ehemaligen Bahntrassen-Strecke ist, dass es kaum zu größeren Steigungen kommt; das Bergische Land - bekannt durch seine hügelige Landschaft - kann so mit dem Fahrrad erlebt bzw. „erfahren“ werden. Besonders für Familien ist hiermit ein neues Freizeitvergnügen geschaffen worden.

## Höhenprofil



Die ehemalige Bahnstrecke weist zwischen Remscheid-Lennep und Burscheid-Kuckenberg über ca. 20 km Länge einen Höhenunterschied von knapp 200 Metern auf. Dies entspricht einem durchschnittlichen Gefälle von nur ca. 1 %.

## e-Bike-Ladestationen

Entlang des Radwegs können Sie zurzeit an drei Stellen den Akku Ihres e-Bikes aufladen: in Burscheid-Kuckenberg, Wermelskirchen-Braunsberg und Remscheid-Bergisch Born (siehe auch umseitige Planzeichnung). Eine weitere Ladestation soll im kommenden Jahr am Burscheider Bad eingerichtet werden.

## Burscheid

Der Radweg auf dem Gebiet der Stadt Burscheid ist 6,2 km lang. Er beginnt am ehemaligen Haltepunkt „Kuckenberg“ und führt vorbei am Burscheider Bad zum alten Haltepunkt „Rathaus“. Danach durchquert der Radweg die Innenstadt mit ihren zahlreichen gut erhaltenen Fachwerkhäusern und einigen einladenden Gaststätten und Cafés. Vorbei an der Bahnmeisterei des ehemaligen „Bahnhofs Burscheid“ führt der Weg über den einstigen Haltepunkt „Kotten“ zum ehemaligen „Bahnhof Hilgen“. Ab hier verläuft der "Panorama-Radweg Balkantrasse" auf dem Stadtgebiet Wermelskirchen.



Vergnügliches Familienradeln in Burscheid

Wer in Burscheid zum Genuss-Radeln auf dem "Panorama-Radweg Balkantrasse" mit dem Auto anreist, der sollte als

Einstiegspunkt die Parkplätze am Burscheider Bad (Im Hagen, dort befinden sich auch 2 Wohnmobil-Stellplätze), am Busbahnhof (Montanusstraße) oder am Sportplatz Hilgen (Sportplatzweg) nutzen.

## Wermelskirchen

Vom ehemaligen Bahnhof Hilgen kommend, führen die nächsten 10 km der "Balkantrasse" über das Stadtgebiet von Wermelskirchen.

Ein kleiner Panorama-Aussichtspunkt lädt zur Rast ein, bevor es durch die reizvolle Landschaft über zwei nagelneue Brücken bei „Bechhausen“ und „Schwarze Delle“ sowie sanfte Dämme bei Unterstraße/Löh und am „Lehner Weg“ zum ehemaligen Haltepunkt Wermelskirchen „Tente“ geht. Kurz darauf übernimmt ein markierter Angebotsstreifen die Routenführung Richtung Innenstadt.

Die Passage der verkehrsberuhigten Innenstadt ist wie geschaffen für eine verdiente Pause, der richtige Moment für den Besuch eines der zahlreichen Restaurants oder Cafés mit Außengastronomie: entspannen, genießen, flanieren ...



Einladendes am „Loches Platz“: Innenstadtfair und Außengastronomie

Weiter geht es anschließend über die Telegraf-, Thomas-Mann- und Berliner Straße, wo die Route „Am Wasserturm“ leicht verschwenkt und wieder auf die ehemalige Bahntrasse mündet. Über die sanierte Stahltragbrücke mit Fernsicht auf Remscheid führt die Balkantrasse als grünes Band abseits der B 51 entlang des Gewerbegebietes Elbringhausen nach Bergisch-Born. Von dort sind es dann nur noch ca. 4,5 km bis Remscheid-Lennep.

Ein Wermelskirchener Einstiegspunkt für Radler, die den "Panorama-Radweg Balkantrasse" erfahren wollen und mit dem Auto anreisen, ist der „Schwanenplatz“. Hier kann das Auto geparkt und die Radtour gestartet werden.

Rund um Burscheid und Wermelskirchen bietet sich noch mehr: Die Lage der Städte zwischen Köln, Wuppertal und Leverkusen macht sie und die Umgebung zu beliebten und schnell erreichbaren Ausflugsorten mit viel Ruhe in herrlicher Natur. Neben der Dhünntalsperre lockt das verwunschene Eifgental als Wanderziel. Entlang des Eifgenbachs verläuft einer der schönsten Abschnitte des „Bergischen Jakobswegs“, der über Köln und Aachen nach Santiago de Compostela führt.



Bahnrelikt: Brücke am ehemaligen Haltepunkt Tente

## Anschluss erwünscht?

Radler, die nach dem "Panorama-Radweg Balkantrasse" noch voller Energie sind, haben die Möglichkeit, ihre Fahrstrecke durch die Anbindung an weitere Radwege erheblich zu verlängern:

- In Wermelskirchen-Eich (Abzweig Obere Waldstraße) besteht die Anschlussmöglichkeit an den „Bergischen Panorama-Radweg“ (Richtung: Solingen / Schloss Burg - Müngsten - Wuppertal - Sprockhövel - Hattingen)
- In Bergisch-Born trifft die „Balkantrasse“ am ehemaligen Gleisdreieck auf den „Wasserquintett Bahntrassenweg“, der gleichzeitig den Bergischen Panoramaradweg Richtung Hückeswagen - Wipperfürth - Marienheide verlängert.
- Überdies ist der "Panorama-Radweg Balkantrasse" in das landesweite Radverkehrsnetz NRW sowie in die „RadRegionRheinland“ (Projekt der Regionale2010) integriert.

## Weitere Informationen:

- [www.burscheid.de](http://www.burscheid.de)  
[www.wermelskirchen.de](http://www.wermelskirchen.de)  
[www.dasbergische.de](http://www.dasbergische.de)
- der Förderverein Balkantrasse Leverkusen e. V. hat ein kleines „Roadbook“ erstellt. Es umfasst u.a. die Streckenbeschreibung „Burscheid - Wermelskirchen - Remscheid“ sowie eine alternative Wegbeschreibung auf Leverkusener Gebiet: [www.balkantrasse.de](http://www.balkantrasse.de)
- Bahntrassenradeln von Dr. Achim Bartoschek - Radwege auf stillgelegten Eisenbahntrassen: [www.bahntrassenradeln.de](http://www.bahntrassenradeln.de) führt ein ausführliches Verzeichnis von Bahntrassenwegen für Radreisende, gegliedert nach Region.

## Impressum

Stadt Wermelskirchen, der Bürgermeister, Telegrafstraße 29/33, 42929 Wermelskirchen, © Amtliches Stadtkartenwerk: Rheinisch-Bergischer Kreis, Kartengrundlage: Amtliches Stadtkartenwerk Ruhrgebiet-Rheinland-Bergisches Land

# Panorama-Radweg Balkantrasse



 das Rad-Vergnügen durchs Bergische Land














































BURSCHEID ■ WERMELSKIRCHEN ■ LENNEP

# PANORAMA-RADWEG BALKANTRASSE

Panorama-Radweg  
Balkantrasse

Lennep



-  Abfahrten Radweg
-  Ladestation e-Bike
-  Gastronomiebetriebe
-  Abfahrt Dierath
-  Ladestation e-Bike
-  Gastronomiebetriebe
-  Abfahrt Rötzinghofen
-  Ladestation e-Bike
-  Gastronomiebetriebe
-  Abfahrt Heddinghofen
-  Ladestation e-Bike
-  Gastronomiebetriebe
-  Abfahrt Löh
-  Ladestation e-Bike
-  Gastronomiebetriebe
-  Abfahrt Kälterberg
-  Ladestation e-Bike
-  Gastronomiebetriebe
-  Abfahrt Bellinghausen
-  Ladestation e-Bike
-  Gastronomiebetriebe
-  Abfahrt Hilgen
-  Ladestation e-Bike
-  Gastronomiebetriebe
-  Abfahrt Tente
-  Ladestation e-Bike
-  Gastronomiebetriebe
-  Abfahrt Braunsberg
-  Ladestation e-Bike
-  Gastronomiebetriebe
-  Abfahrt Wüstenhof
-  Ladestation e-Bike
-  Gastronomiebetriebe
-  Abfahrt Elbringhausen
-  Ladestation e-Bike
-  Gastronomiebetriebe
-  Abfahrt Kallenberg
-  Ladestation e-Bike
-  Gastronomiebetriebe
-  Abfahrt Rattenburg
-  Ladestation e-Bike
-  Gastronomiebetriebe
-  Abfahrt Bergisch Born
-  Ladestation e-Bike
-  Gastronomiebetriebe