

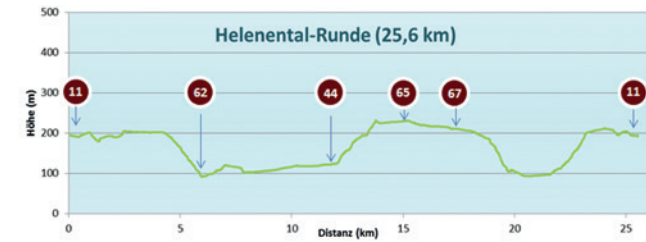
## Helental-Runde (25,6 km) - schwer



### Kurzbeschreibung:

Diese schwere Rund-Tour führt über Berg und Tal zum bedeutenden Altenberger Dom - auch Bergischer Dom genannt - auf Forst- und Waldwegen entlang der Dhünn zur zweitgrößten Trinkwassersperre Deutschlands - der Großen Dhünn-Talsperre - und über einen Höhenrücken sowie auf dem Bergischen Weg durch das Naherholungsgebiet Eifgental zurück nach Burscheid.

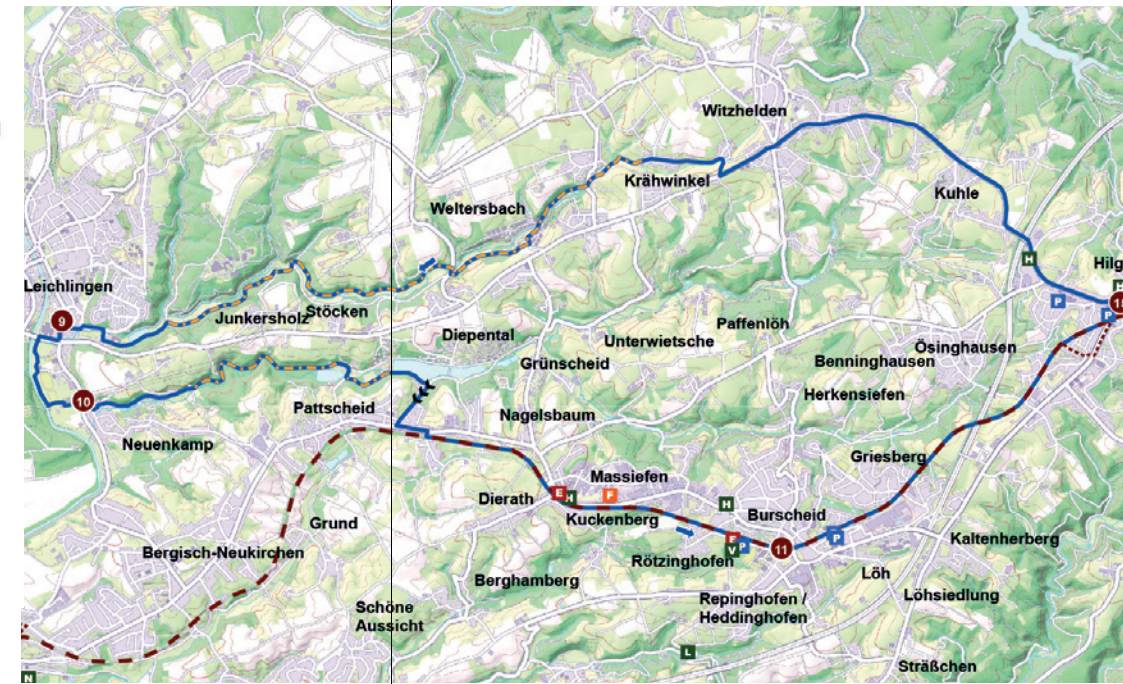
Anstieg insgesamt: 461 m



## Bachtäler-Runde (26,5 km) - mittel

### Legende

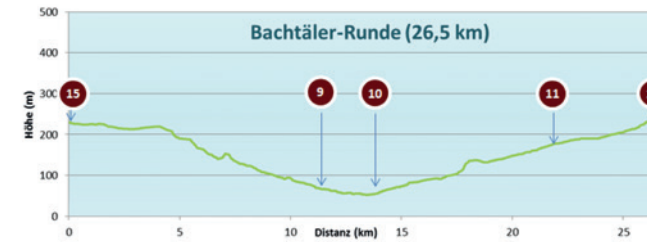
- Knotenpunkte
- Parkplatz
- Fahrradwerkstatt/-einzelhandel
- e-Bike-Ladestation
- Dom
- Hotel mit Restaurant
- Vitalbad Burscheid
- Lambertsmühle
- starke Steigung
- empfohlene Fahrtrichtung
- unbefestigte Wegstrecke (für Fahrräder mit Anhängern nicht/ nur bedingt geeignet)
- ehem. Bahntrasse
- empfohlene Umleitung



### Kurzbeschreibung:

Diese Tour verläuft größtenteils auf unbefestigten Waldwegen zunächst durch das idyllische Weltersbachtal hinunter an die Wupper nach Leichlingen. Entlang des Murbachs zum Naherholungsgebiet Diepentalssperre gelangen Sie über den Panorama-Radweg Balkantrasse zurück nach Burscheid.

Anstieg insgesamt: 317 m

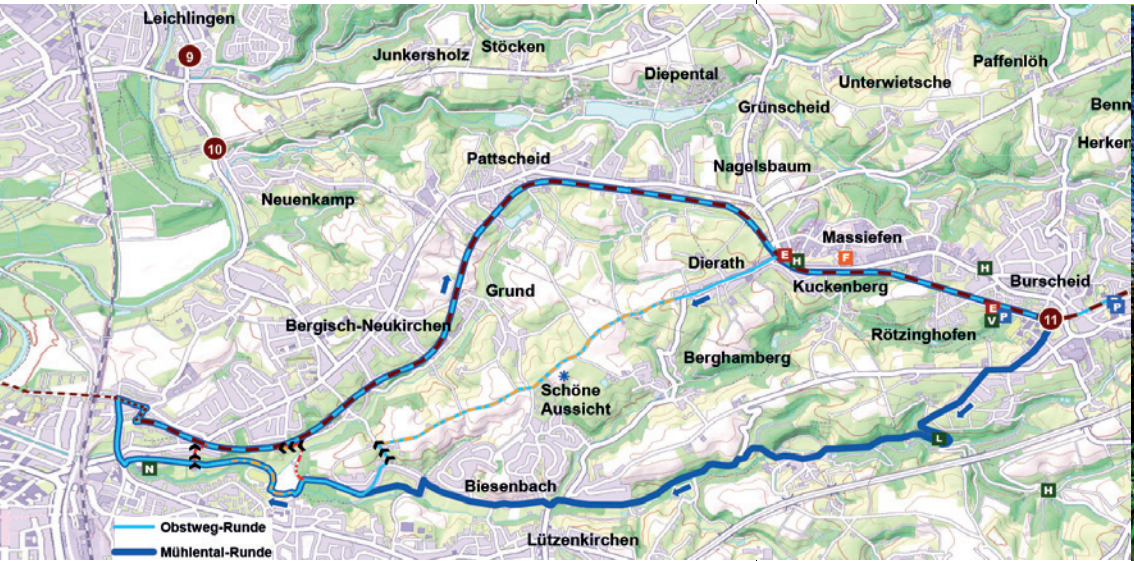


## Mit dem Fahrrad rund um Burscheid

Erkunden Sie Burscheid und Umgebung auf Rundtouren zwischen 16 und 27 km.



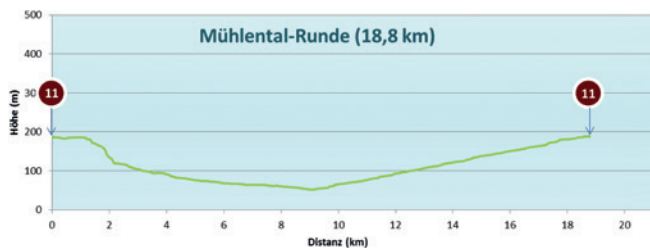
## Mühlental-Runde (18,8 km) - leicht, familienfreundlich



### Kurzbeschreibung:

Die Mühlental-Runde führt Sie durch das walddreiche Naturschutzgebiet Wiehbachtal vorbei an historischen Mühlen zunächst nach Leverkusen-Opladen. Auf dem Rückweg gelangen Sie mit leichtem Anstieg über den Panorama-Radweg Balkantrasse zurück nach Burscheid.

Anstieg insgesamt: 184 m



## Obstweg-Runde (18,4 km) - leicht, familienfreundlich



### Kurzbeschreibung:

Diese leichte, familienfreundliche Tour führt Sie zunächst über den Panorama-Radweg Balkantrasse in Richtung Dierath. Dann über einen Höhenrücken- vorbei an Feldern und Streuobstwiesen- hinunter nach Leverkusen-Opladen und mit einem leichten Anstieg über den Panorama-Radweg Balkantrasse wieder zurück nach Burscheid.

Anstieg insgesamt: 179 m



## Diepental-Runde (16,3 km) - leicht, familienfreundlich

### Legende

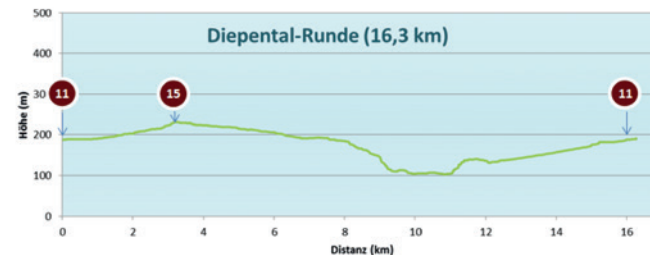
- Knotenpunkte
- P Parkplatz
- F Fahrradwerkstatt/-einzelhandel
- E e-Bike-Ladestation
- H Hotel mit Restaurant
- N Naturgut Ophoven
- V Vitalbad Burscheid
- L Lambertsühle
- >>> starke Steigung
- \* Panorama-Aussicht
- empfohlene Fahrtrichtung
- unbefestigte Wegstrecke (für Fahrräder mit Anhängern nicht/ nur bedingt geeignet)
- Alternative Wegstrecke
- ehem. Bahntrasse
- empfohlene Umleitung



### Kurzbeschreibung:

Über diese Route gelangen Sie vom Stadtzentrum nach Hilgen und weiter durch das nördliche Stadtgebiet zum Naherholungsgebiet Diepentalssperre und zurück auf dem Panorama-Radweg Balkantrasse zum Ausgangspunkt. Bei gutem Wetter haben Sie auf dieser Tour unerwartete Ausblicke.

Anstieg insgesamt: 200 m



## Mit der Eröffnung der Balkantrasse macht Radfahren in und um Burscheid *einfach!* Spaß.

Ohne große Steigungen können Sie nun von Burscheid aus mit dem Fahrrad die Umgebung erkunden.

In Zusammenarbeit mit der Stadt Burscheid hat der Allgemeine Deutsche Fahrrad-Club e.V. (OG Wermelskirchen) fünf Rundtouren entwickelt, die Sie jeweils etwa einen halben Tag zum Radfahren in Burscheid und Umgebung einladen. Natürlich können Sie die Routen beliebig verlängern, kürzen oder kombinieren. Alle Touren führen Sie über den Panorama-Radweg Balkantrasse. Über die Anbindungen Montanusstraße und Dammstraße (Knotenpunkt 11) gelangen Sie schnell in die Burscheider Innenstadt. Einkaufs- und Einkahrmöglichkeiten laden hier zum Bummeln und Verweilen ein. Mit öffentlichen Verkehrsmitteln erreichen Sie den Panorama-Radweg Balkantrasse über die Burscheider Haltestelle „Busbahnhof“.

Eine überregionale Anbindung an den Radweg ist über den Bahnhof Leverkusen-Opladen gegeben. Die ausführlichen Wegebeschreibungen sowie die GPX-Tracks der einzelnen Rundtouren stehen zum Herunterladen auf der städtischen Internetseite bereit. [www.burscheid.de](http://www.burscheid.de)



### Impressum

Herausgeber: Stadt Burscheid in Zusammenarbeit mit dem ADFC, Ortsgruppe Wermelskirchen

©Rheinisch-Bergischer Kreis, Oberbergischer Kreis.

Kartengrundlage: Amtliches Stadtkartenwerk Ruhrgebiet-Rheinland-Bergisches Land 2016. ©Andreas Henckels, ©Günter Bansen

