

Nordic-Walken & Wandern in Burscheid



Burscheider TurnGemeinde 1867 e.V.

Gemeinsam Sport erleben

www.burscheidertg.de



Turngemeinde
Hilgen 04 e.V.


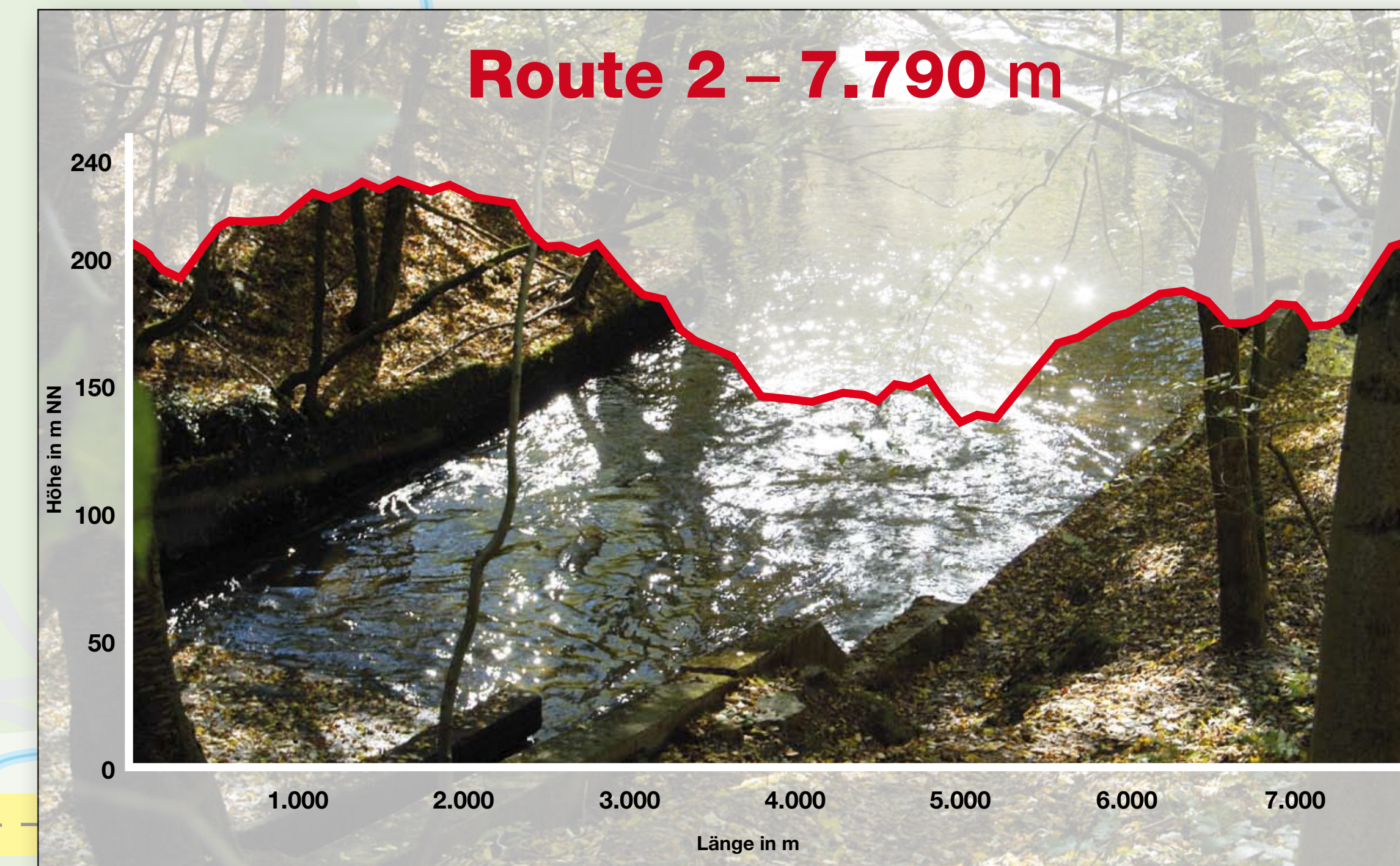
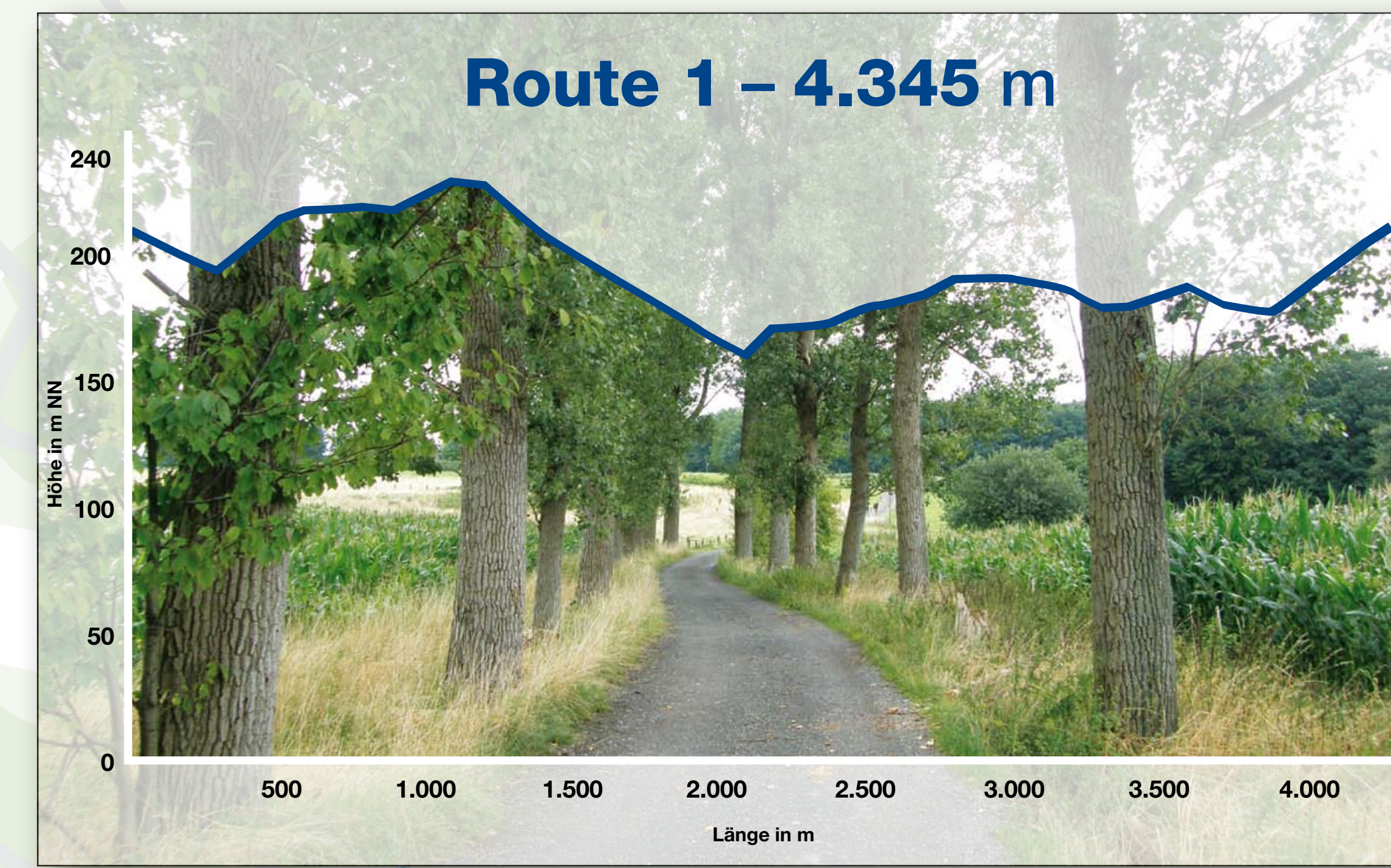
www.tghilgen.de.de



Wanderfreunde
Burscheid e.V.



Sauerländischer Gebirgsverein
Bezirk Bergisches Land e.V.



Legende

- Route 1** – für Einsteiger (leicht) **4.345 m**
- Route 2** – für Fortgeschrittene (mittel) **7.790 m**
- Route 3** – für Profis (schwer) **9.675 m**

Markierte Rundwanderwege

- A1** = 4,3 km
- A2** = 7,2 km
- A3** = 4,3 km

Wanderwege des Sauerländischen Gebirgsvereins

- Bezirksweg 8 „Radevormwald-Köln Höhenhaus“ = 51,0 km
- Hauptwanderweg 29 „Bergischer Weg“, Essen-Uckerath = 137,0 km
- = 10,3 km Rundwanderung

= Start = Parkplatz = Gastronomie